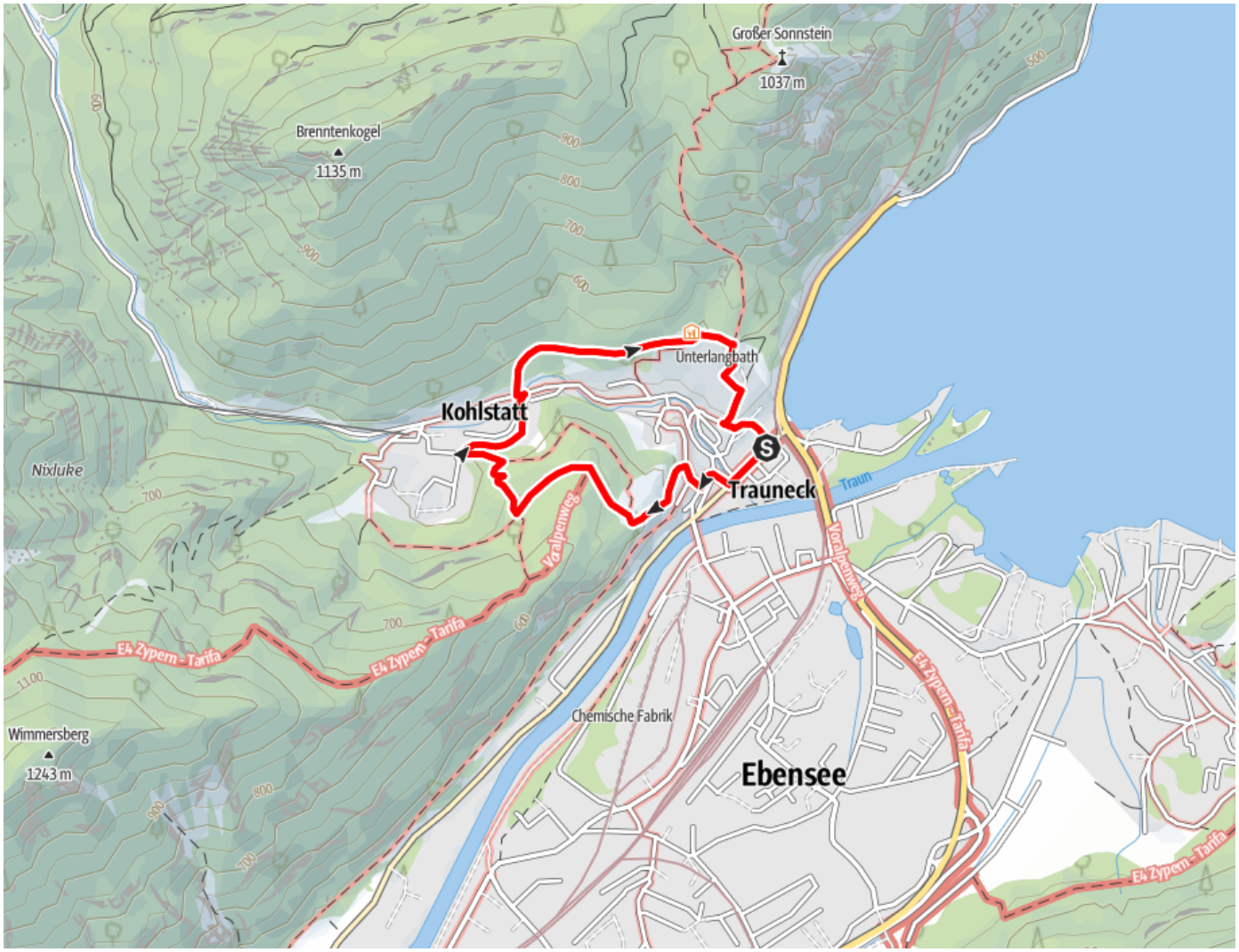

Wegeart

Asphalt	0,8km
Schotterweg	1km
Weg	0,3km
Pfad	4km
Unbekannt	0,2km
Straße	0,4km

Höhenprofil

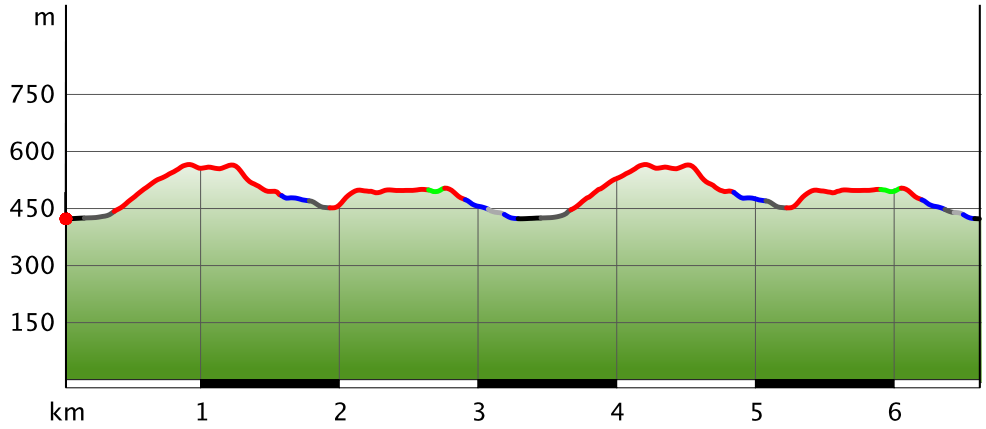

Tourdaten

Wanderung

Strecke	↔	6,6 km
Dauer		2:31 Std
Aufstieg		387 m
Abstieg		387 m

Schwierigkeit	-
Kondition	
Technik	

Höhenlage

568□m

426□m

Beste Jahreszeit

JAN	FEB	MÄR
APR	MAI	JUN
JUL	AUG	SEP
OKT	NOV	DEZ

Bewertungen

Autoren

Erlebnis

Landschaft

Community

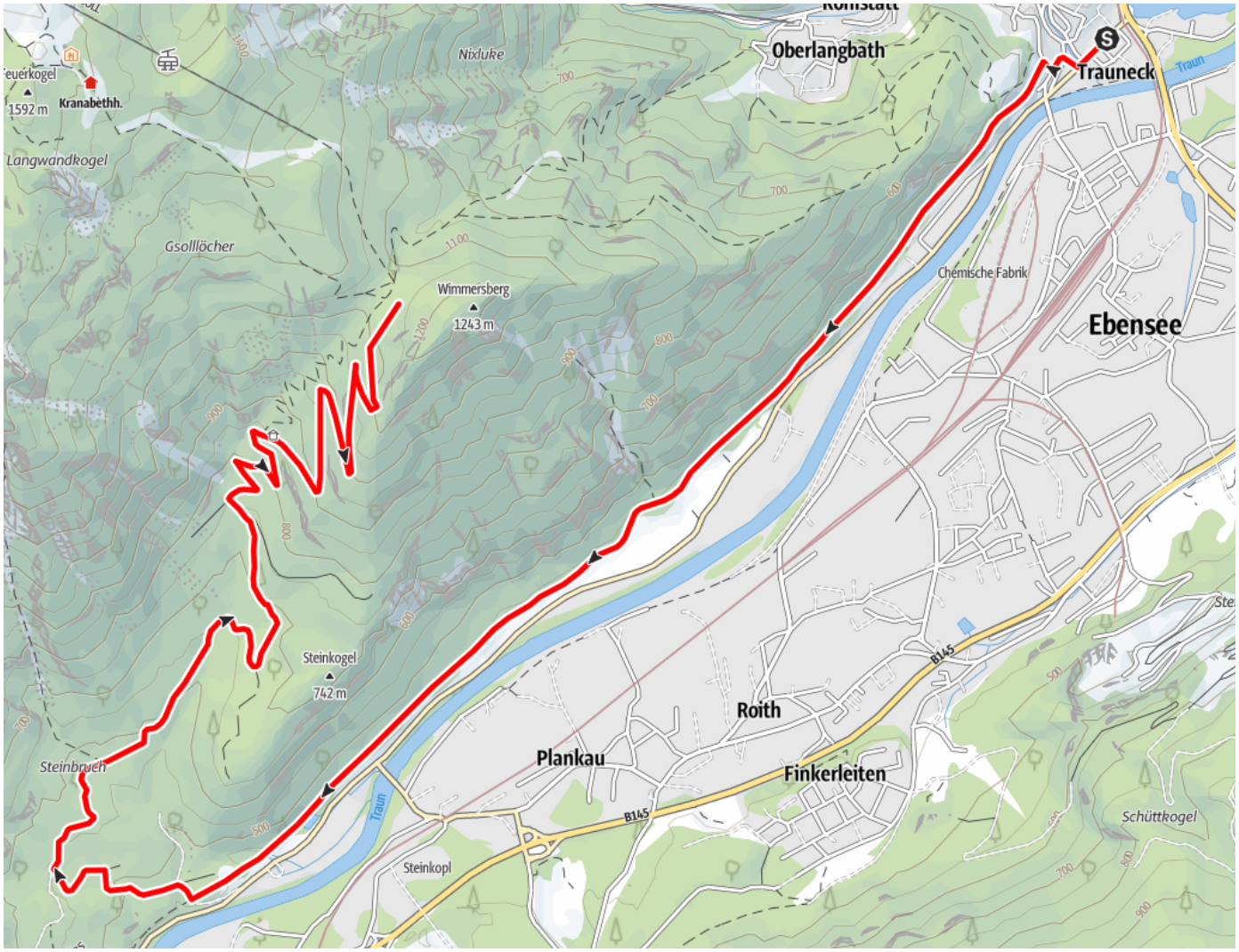

Wegeart

Asphalt	0,3km
Schotterweg	2,8km
Weg	0,8km
Pfad	4,3km
Unbekannt	2km
Straße	0,1km

Höhenprofil

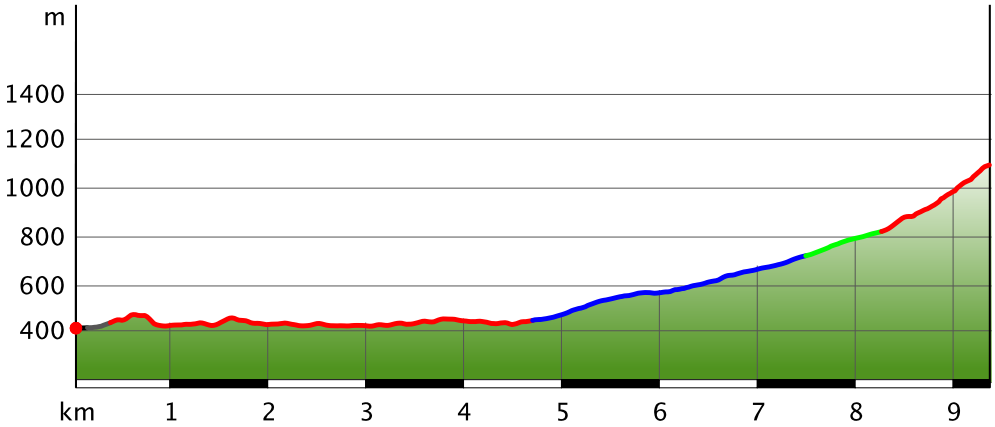

Tourdaten

Mountainbike

Strecke	↔	10,3 km
Dauer		2:59 Std
Aufstieg		802 m
Abstieg		91 m

Schwierigkeit	-
Kondition	
Technik	

Höhenlage

1137□m

427□m

Beste Jahreszeit

JAN	FEB	MÄR
APR	MAI	JUN
JUL	AUG	SEP
OKT	NOV	DEZ

Bewertungen

Autoren

Erlebnis

Landschaft

Community

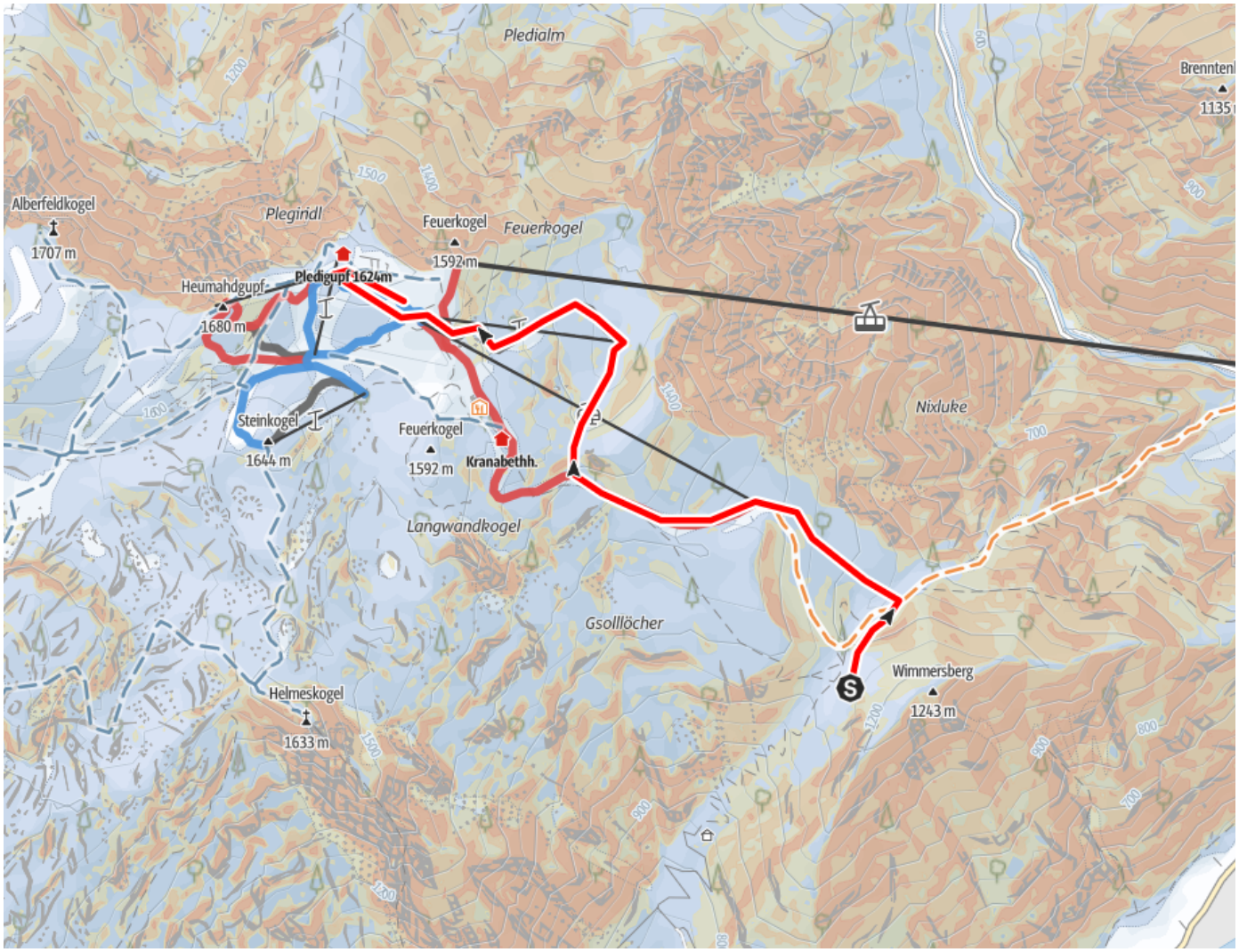

Wegeart

Länge 3,4km

Höhenprofil

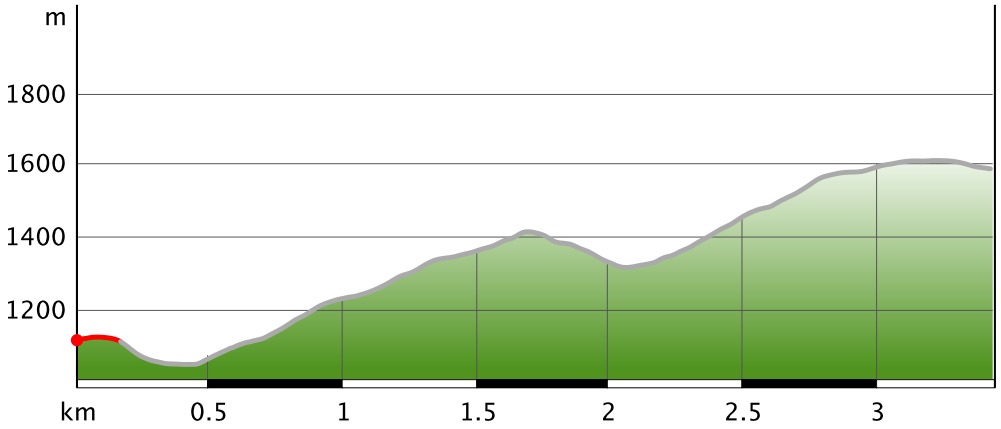

Tourdaten

Skitour

Strecke	↔	3,4 km
Dauer		1:30 Std
Aufstieg		665 m
Abstieg		212 m

Schwierigkeit -

Kondition

Technik

Höhenlage

1617□m

1050□m

Beste Jahreszeit

JAN	FEB	MÄR
APR	MAI	JUN
JUL	AUG	SEP
OKT	NOV	DEZ

Bewertungen

Autoren

Erlebnis

Landschaft

Community

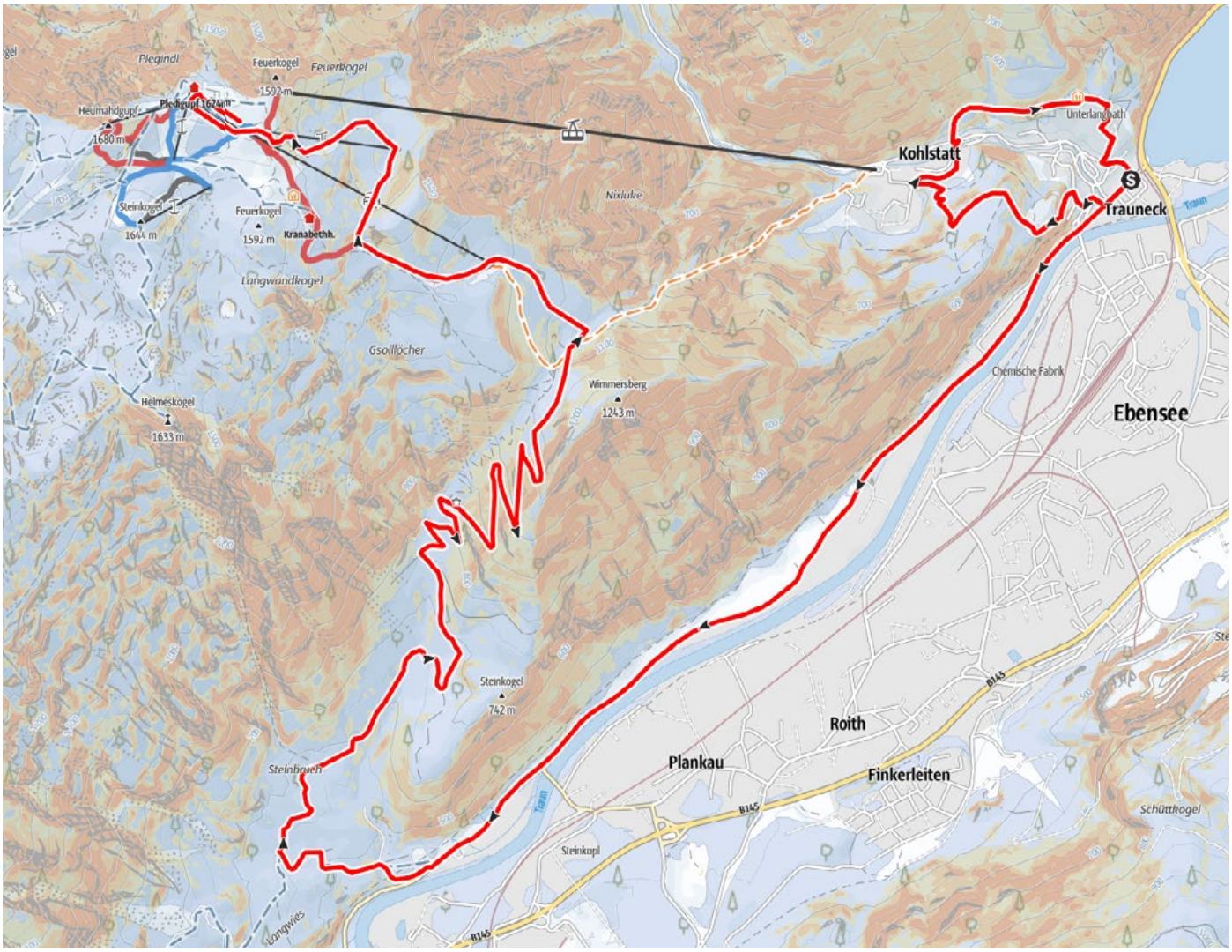

Wegeart

Asphalt	0,8km
Schotterweg	3,9km
Weg	1,1km
Pfad	4km
Unbekannt	5,6km
Straße	4,8km

Höhenprofil

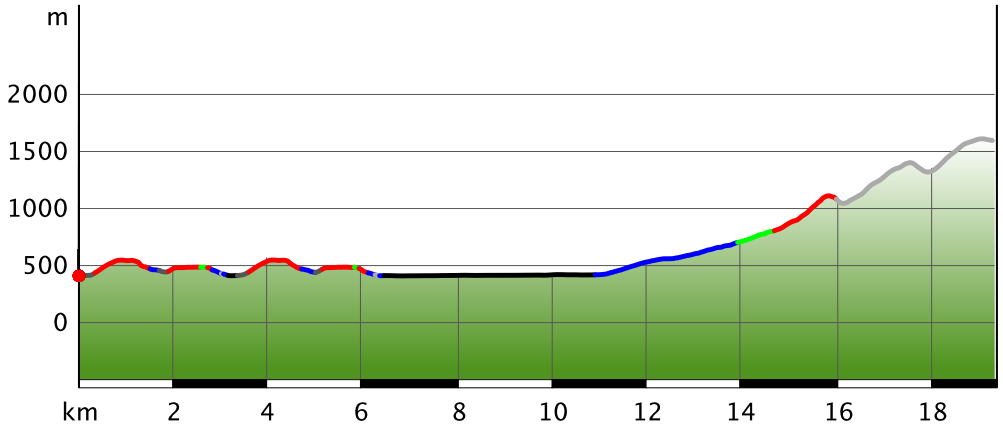

Tourdaten

Skitour

Strecke	↔	20,2 km
Dauer		6:27 Std
Aufstieg		1800 m
Abstieg		636 m

Schwierigkeit	-
Kondition	
Technik	

Höhenlage

1617□m

426□m

Beste Jahreszeit

JAN	FEB	MÄR
APR	MAI	JUN
JUL	AUG	SEP
OKT	NOV	DEZ

Bewertungen

Autoren

Erlebnis

Landschaft

Community